



KEMENTERIAN PEKERJAAN UMUM DAN PERUMAHAN RAKYAT
BADAN PENGATUR JALAN TOL

Gedung Bina Marga Lantai 2 Jl. Pattimura No. 20 Kebayoran Baru Jakarta Selatan 12110, Telp. (021) 7258063, 7257126 Fax. (021) 7257126

Nomor : UM.01.11 - Pt/317
Sifat :
Lampiran : 1 (satu) berkas
Hal : **Penyampaian Format Video Drone untuk
Monitoring Jalan Tol Konstruksi dan
Persiapan Konstruksi**

Jakarta, 26 September 2018

Kepada Yth.:

Para Direktur Utama Badan Usaha Jalan Tol

(Daftar Terlampir)

di


Tempat

Dalam rangka evaluasi monitoring jalan tol konstruksi dan pengawasan tata guna lahan yang telah menjadi koridor trase pada jalan tol persiapan konstruksi, dengan ini kami sampaikan hal – hal sebagai berikut:

1. BUJT agar menyampaikan *soft file video drone* dengan 2 (dua) jenis format :
 - a. Video drone yang menggambarkan kondisi lapangan saat ini dalam satu tampilan layar.
 - b. Video drone yang menginformasikan atau membandingkan kondisi lapangan saat ini dengan kondisi lapangan satu bulan selumnya, dalam satu tampilan layar.
(format sebagaimana terlampir).
2. *Video drone* dimaksud agar dikirim kepada BPJT pada setiap bulannya melalui *website* "www.i_cons.bpjt.pu.go.id" dan email *bpjt_teknik@yahoo.com*.

Demikian kami sampaikan, atas perhatian dan kerjasamanya diucapkan terima kasih.

Sekretaris BPJT,



Dr. Ir. Darda Daraba, M.Si.

NIP. 19620823 199303 1 001

Tembusan Yth.:

1. Kepala Badan Pengatur Jalan Tol (sebagai laporan);
2. Direktur Jalan Bebas Hambatan, Perkotaan, dan Fasilitas Jalan Daerah.

Lampiran 1 surat Sekretaris Badan Pengatur Jalan Tol
 Nomor : UM.01.11-Pt/317
 Tanggal : 26 September 2018

Daftar Badan Usaha Jalan Tol (BUJT)

No	Badan Usaha Jalan Tol	Ruas Jalan Tol
1	PT Utama Karya (Persero)	Banda Aceh - Sigli
		Medan – Binjai
		Pekanbaru – Dumai
		Padang – Pekanbaru
		Palembang – Indralaya
		Terbanggi Besar – Pematang Panggang – Kayu Agung
		Bakauheni – Terbanggi Besar
		Indrapura - Kisaran
2	PT Jasamarga Kualanamu Tol	Medan – Kualanamu – Tebing tinggi
3	PT Sriwijaya Markmore Persada	Kayu Agung – Palembang – Betung
4	PT Utama Marga Waskita	Kuala Tanjung – Tebing Tinggi - Parapat
5	PT Lintas Marga Sedaya	Akses Bandara Kertajati pada Jalan Tol Cikampek – Palimanan
6	PT Pemalang Batang Tol Road	Pemalang – Batang
7	PT Jasamarga Semarang Batang	Batang – Semarang
8	PT Trans Marga Jateng	Semarang – Solo
9	PT Jasamarga Solo Ngawi	Solo – Ngawi
10	PT Jasamarga Ngawi Kertosono	Ngawi – Kertosono dan Kediri – Kertosono
11	PT Waskita Bumi Wira	Krian – Legundi – Bunder – Manyar
12	PT Jasa Marga (Persero) Tbk	Relokasi Porong Gempol
13	PT Jasamarga Gempol Pasuruan	Gempol – Pasuruan
14	PT Jasamarga Pandaan Malang	Pandaan – Malang
15	PT Trans Jawa Paspro Jalan Tol	Pasuruan – Probolinggo
16	PT Jasamarga Probolinggo Banyuwangi	Probolinggo – Banyuwangi
17	PT Wijaya Karya Serang Panimbang	Serang – Panimbang
18	PT Trans Jabar Tol	Ciawi – Sukabumi
19	PT Citra Karya Jabar Tol	Cileunyi – Sumedang – Dawuan
20	PT Jasamarga Balikpapan Samarinda	Balikpapan – Samarinda
21	PT Jasamarga Manado Bitung	Manado – Bitung
22	PT Bosowa Marga Nusantara PT Jalan Tol Seksi Empat	Makassar / Ujung Pandang

No	Badan Usaha Jalan Tol	Ruas Jalan Tol
23	PT Trans Lingkar Kita Jaya	Cinere – Jagorawi
24	PT Marga Sarana Jabar	Bogor Ring Road
25	PT Kresna Kusuma Dyandra Marga	Bekasi – Cawang – Kp.Melayu
26	PT Jasamarga Kunciran Cengkareng	Cengkareng – Kunciran
27	PT Marga Trans Nusantara	Kunciran – Serpong
28	PT Cinere Serpong Jaya	Serpong – Cinere
29	PT Cimanggis Cibitung Tollways	Cimanggis – Cibitung
30	PT Cibitung Tanjung Priok Port Tollways	Cibitung – Cilincing
31	PT Citra Waspphutowa	Depok – Antasari
32	PT Trans Bumi Serbaraja	Serpong – Balaraja
33	PT Jakarta Tollroad Development	6 Ruas Tol Dalam Kota Jakarta
34	PT Jasamarga Jalanlayang Cikampek	Jakarta – Cikampek II Elevated
35	PT Jasamarga Japek Selatan	Jakarta – Cikampek II Selatan
36	PT Jasa Marga (Persero) Tbk Cabang Jagorawi dan Konsorsium	Bukaan Jalan Tol Jagorawi KM 42

Lampiran 2 surat Sekretaris Badan Pengatur Jalan Tol
Nomor : UM.01.11 - Pt / 317
Tanggal : 26 September 2018

➤ **Keterangan yang Harus Ditampilkan pada Video Drone:**

1. Main Road (Badan Jalan Utama)

- Status Lahan
- Eksisting Utilitas (sutet, pipa gas, rel kereta api)
- Kondisi Alam (relokasi sungai, kawasan hutan)
- Perbaikan Tanah (timbunan tanah lunak, percepatan konsolidasi)
- Landscape* (kalau ada)

2. Interchange/Junction

- Fasilitas Jembatan (lokasi pekerjaan, bentang jembatan, material struktur)
- Penanganan Lereng
- Landscape* (kalau ada)

3. Overpass/Underpass

- Fasilitas Jembatan (lokasi pekerjaan, bentang jembatan, material struktur)
- Penanganan Lereng
- Landscape* (kalau ada)

4. Fasilitas & Perlengkapan Jalan Tol

- Gerbang Tol
- Pelebaran Jalan Menuju Gerbang Tol

5. Tempat Istirahat dan Pelayanan

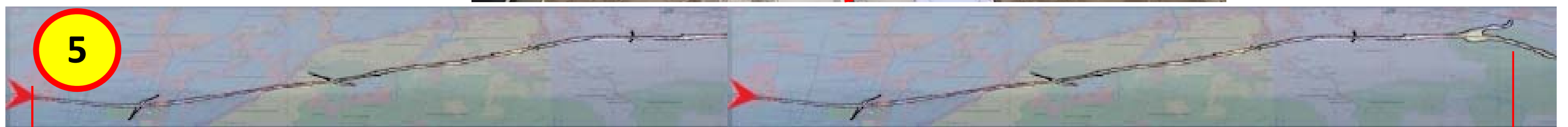

- Lokasi Tempat Istirahat dan Pelayanan
- Landscape* (kalau ada)

dan kebutuhan lainnya jika diperlukan

➤ **Resolusi Video:** minimal 720p

FORMAT (1) LAYOUT PENYAJIAN VIDEO DRONE UNTUK MONITORING KONSTRUKSI JALAN TOL




Video Saat Ini



STA 0+000

STA X+xxx

Legenda:

-  Batas ROW
-  Batas Badan Jalan Utama
-  Centerline

1 Nama Jalan Tol

3 Koordinat Lokasi Pekerjaan

5 Key Plan

2 STA. Digital

4 Tanggal Pengambilan Gambar

6 Keterangan Pekerjaan

Keterangan: Format video dapat disesuaikan berdasarkan kebutuhan monitoring konstruksi

